



Land van Maas en Waalrit



Leuk dat u de Land van Maas en Waalrit 2018 heeft gereden. Ik hoop dat u genoten heeft van de rit. Volgend jaar is er weer een nieuwe editie, met een nieuwe route door onze prachtige streek.

Op de site wil ik graag een impressie geven van de rit. Daarom zou ik het leuk vinden als u uw foto's met mij wil delen. Een selectie van de mooiste foto's wordt op de site geplaatst en bij de promotie voor volgend jaar gebruikt.





U kunt uw foto's sturen naar foto@maasenwaalrit.nl



Alvast bedankt en tot ziens!



Edwin van Veller, Kerkpad 5, 6631 AB Horssen

www.MaasenWaalrit.nl

Houdt u tijdens de rit aan de geldende verkeersregels, de rit is geen wedstrijd, geniet ervan!!! De route is eenvoudig opgesteld en elke richtingsverandering staat duidelijk aangegeven. Komt u in een situatie die niet duidelijk is geldt de stelregel: doorgaande weg blijven volgen.

- km Rijd het Kerkpad af, vanuit de startlocatie naar links
- 0.47 Einde rechts, Zelsestraat
- 0.55 Einde weg rechts, Broerstraat
- 0.77 Y splitsing links, Broerstraat
- 1.38 Kruising oversteken, Kloosterweg
- 2.76 Tweede rechts, De Vissert
- 3.67 Einde links
- 4.33 5-Sprong oversteken
- 3.23 Einde rechts, Koningstraat
- 6.33 Eetcafé Gewoon Anders, voor eetcafé ruime parkeerplaats**
- 7.04 Kruising oversteken, Molendam
- 7.27 Rechts, Kerkdam
- 8.58 Tweede Links, Smidstraat
- 8.81 Op de dijk rechts, Waalbandijk volgen 
- 10.88 Voor einde van de dijk rechts, Deijchsestraat
- 11.47 Einde links, Molenstraat 
- 12.28 Rechts, Geerstraat
- 12.93 Kruising oversteken
- 13.46 Links, Koningstraat
- 17.00 Y-splisting rechts, Steeg
- 18.63 Einde weg rechts, Eisenpas
- 20.22 Einde links, Ficarystraat
- 22.09 Rechts, Wezelsedijk
- 22.85 Rechts, Hoogvonderweg
- 25.18 Einde links, Broekstraat
- 25.53 Rechts, Puitsestraat 
- 25.99 Y-splisting rechts, Meerenburg 
- 26.49 Rechts, Molenhoek
- 27.09 Einde rechts, Meerenburg
- 27.27 Links, Dassenloop

27.64 Einde links, Zandbergseweg
 28.27 Einde links, Leurseweg
28.09 Restaurant De Leurse Hof, achter restaurant ruime parkeerplaats
 29.45 Einde links, Hazenpad
 30.74 Einde rechts, Kavelpad
 31.39 Rotonde rechtdoor
 31.61 Einde links, Randweg Noord
31.89 Texaco tankstation
 32.49 Rotonde rechtdoor, doorgaande weg en spoor over
33.76 Tinq tankstation
 33.85 Rotonde rechtdoor, K. Onnesstraat
 34.78 Stoplichten rechtdoor
 34.86 Einde links, Graafseweg
 34.99 Tweede rechts, Akkerweg
 35.39 Einde rechts, Panhuisweg
 36.25 Einde links, Groenewoudseweg
 37.91 Einde rechts, De Vendam
 37.97 ➡ *Zandweg* (uitdaging) - Y splitsing rechts - einde rechts, De Vendam
 37.97 ⇒ *Asfalt* - Y splitsing links - Y splitsing rechts, De Vendam
 39.25 Einde rechts, Heiveldweg
 39.52 Kruising oversteken
 40.46 Kruising links, Zandbergseweg 
 41.93 Einde links, St Walrickweg
 42.26 Links St Walrickweg blijven volgen
42.31 Restaurant St Walrick, naast restaurant ruime parkeerplaats
 43.35 Rechts, Parksesteeg
 44.53 Y-splitsing links aanhouden
 44.94 Rechts, Donderbergweg
 45.97 Einde rechts, Loksheuvelseweg
 46.12 Links, Ijkelaarstraat
 47.86 Links, Duisterstraatje (na manege met wit beeld van ruiter)
 48.18 Einde weg kruising oversteken, Valkstraat
 48.30 Links aanhouden, Oude Kleefsebaan (ri Molen Zeldenrust)
 49.74 Links, O. Kleefsebaan volgen (Overasselt verlaten)
 50.32 Dijk oversteken 

51.44 Rechtdoor richting "Kroonwerk De Coehoorn"
 51.51 ➡ *Gravel*: Volg borden richting "Kroonwerk De Coehoorn"
 53.18 ➡ - Rechts aanhouden - Einde links onder Brug door
 ⇒ *Asfalt*: Y splitsing links de dijk op - Links, Sluisweg
 53.81 Einde links, Eindsestraat
53.83 Restaurant Vesta, naast restaurant ruime parkeerplaats
 55.92 Na de Kerk links, Hoeveweg
 57.99 Kruising oversteken, Loonse Waard
 59.39 Links, Maasbandijk langs de Hoogeerd
59.40 Restaurant Hoogeerd, achter restaurant ruime parkeerplaats
 59.40 Maasdiijk blijven volgen (4km)
 63.12 Rechts om het "Gemaal van Citters I" heen, Ruffelseweg
 63.43 Y splitsing rechts, Ruffelseweg
 67.00 Einde links, De Dreef 
 68.24 Einde rechts, Neerveld
 69.30 Einde links, Schaarsestraat
 71.59 Einde rechts, Weth Bankenstr 
 73.74 Einde rechts, Maasdiijk
 74.87 Bij gemaal "Bloemers" rechts
 75.05 Einde rechts, Walstraat
 76.59 Na "De Tuinen van Appeltern" rechts, Oostweg
 78.99 Einde links, Roedensestraat
 79.55 Rechts, Lange steeg
 79.89 Links, Goorstraat
 80.92 Einde links
 81.23 Rechts om het "Luske monument" heen, Kerkpad
 81.36 Einde rit bij Monument Hertenkamp

➡ Keuze over onverharde weg (zand/gravel)
 ⇒ Keuze over verharde weg

Mocht u er niet meer uitkomen kunt u mij bellen op 06-28428569
 Veel plezier met deze rit!!!

